



### VÍCTIMAS DE DESPLAZAMIENTO MASIVO<sup>i</sup> Y EVENTOS DE ACCIONES ARMADAS

Fuente: Monitor-OCHA

#### Población total desplazada:

**29.252** Personas  
**63** Eventos  
**7.313** Familias

#### Estado de los desplazamientos:

**5.415** Personas regresaron a sus hogares  
**23.837** Personas permanecen desplazadas

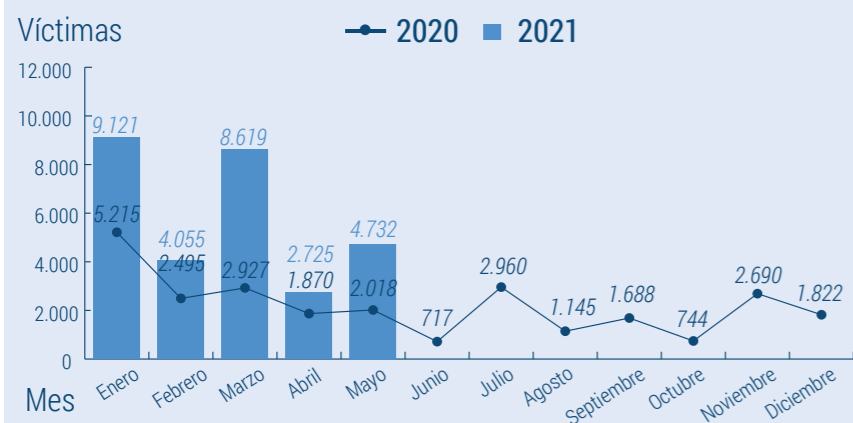
#### Grupos afectados:

**2.536** Hombres  
**2.618** Mujeres  
**6.110** Niños y Niñas

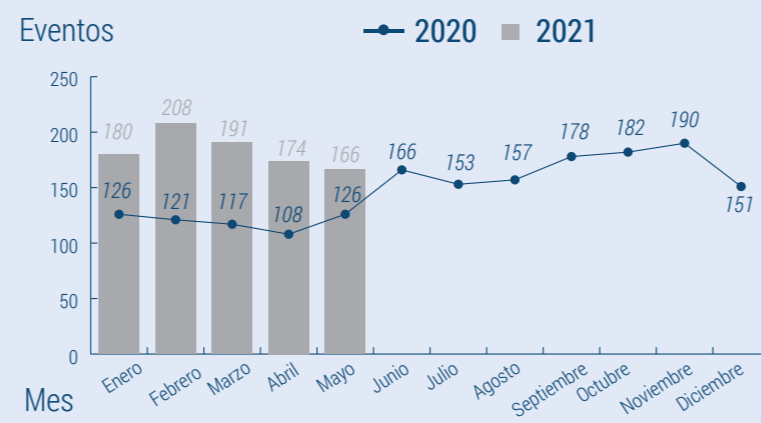
**48%** Afrocolombianos  
**14%** Indígenas

Existen vacíos en el acceso a información desagregada por sexo y edad.

#### Tendencia de las víctimas de desplazamiento masivo:



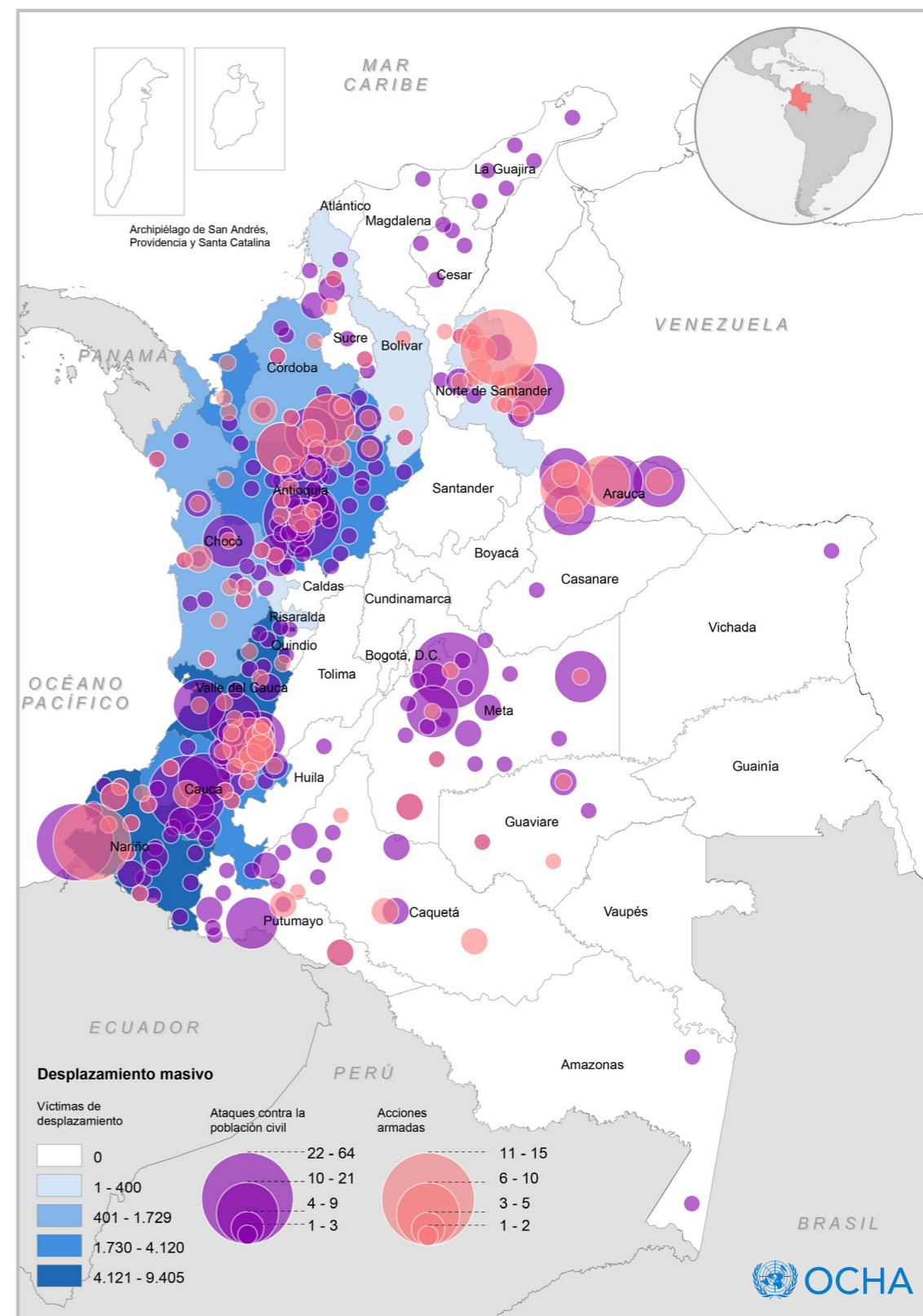
#### Ataques Contra la Población Civil 2021



Información con corte al 17 de junio

#### Mensajes claves:

- El número de víctimas por desplazamiento masivo ha aumentado en un 101% entre enero y mayo de 2021 en comparación con el mismo periodo de 2020. Así mismo, el número de eventos de desplazamiento ha aumentado en un 31%, es decir que se han registrado 15 eventos más en relación con el mismo periodo de 2020. Hasta el momento, sólo el 19% de las víctimas de desplazamiento de 2021 han regresado a sus hogares, mientras que el 81% o 23.837 personas se mantienen en situación de desplazamiento, ante la imposibilidad de tener un retorno seguro debido a las condiciones de seguridad inadecuadas que se mantienen en el territorio, y en medio de necesidades intersectoriales que requieren atención.
- La situación de los departamentos de la región Pacífica y Noroccidente es crítica, pues éstos concentran el 81% de los afectados en las emergencias por desplazamiento masivo que se reportaron durante este periodo. Nariño, Antioquia y Cauca, lideran con el mayor número de emergencias, mientras que otro número importante de personas desplazadas se destacan Valle del Cauca, en 2021. Al menos el 63% de los desplazamientos masivos fueron causados por amenazas por parte de grupos armados no estatales a las comunidades, 17% d fue generado por enfrentamientos entre actores no estatales, en búsqueda del control territorial y de las economías ilícitas. El porcentaje de eventos por desplazamientos restante (20%) fue ocasionado por múltiples acciones de violencia armada representadas en ataques contra civiles y hostilidades (atentados, homicidios, hostigamientos, etc.).
- Solamente se tiene información desagregada por género y edad del 47% de las personas afectadas por desplazamientos forzados, sin embargo, preocupa que el número de niños y niñas afectados sobrepasa en un 16% el número de adultos desplazados, además como indica el mapa, la mayoría de los eventos, tienen lugar en zonas rurales e inclusive dentro de resguardos indígenas, que comprometen la protección de comunidades afrocolombianas e indígenas.
- Preocupa que los ataques contra la población civil y que desencadenan los desplazamientos masivos, se están expandiendo e incrementando en un 54% a otros departamentos como La Guajira, Cesar, Arauca, Meta, Guaviare y Caquetá, entre otros. Se destaca el incremento de los homicidios y heridas intencionales en civiles en un 161% y 70% respectivamente, evidenciando un incremento de agresiones contra civiles en gran parte del territorio nacional.





### VÍCTIMAS DE CONFINAMIENTO<sup>i</sup> Y EVENTOS DE POR RESTRICCIONES A LA MOVILIDAD Y ACCESO

Fuente: Monitor-OCHA

#### Población total confinada

**27.025** Personas  
**25** Eventos  
**6.531** Familias

#### Estado de los confinamientos:

**17.566** Personas confinadas activas  
**9.459** Personas que ya no están confinadas

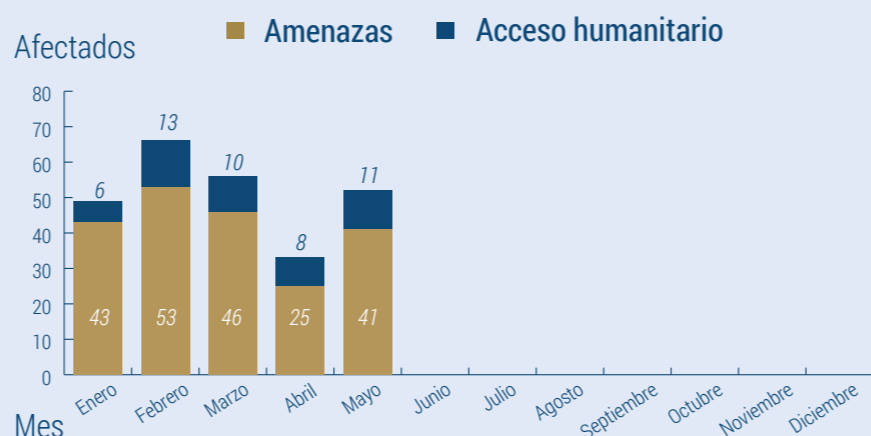
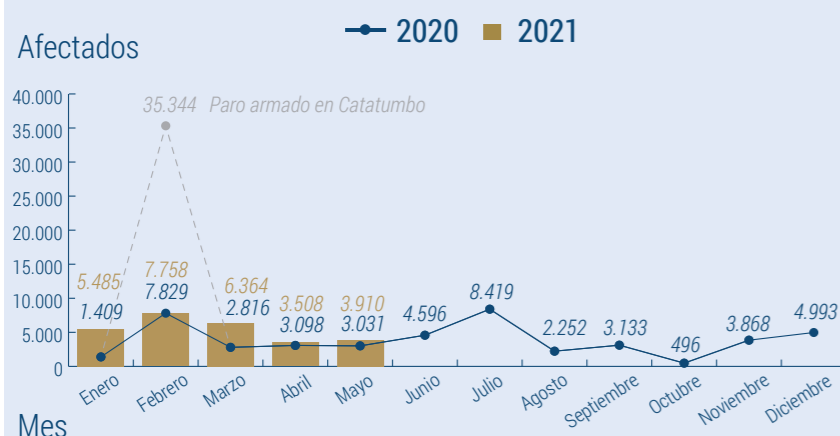
#### Grupos afectados:

**25%** Afrocolombianos  
**65%** Indígenas  
**10%** Otros

Existen vacíos en el acceso a información desagregada por sexo y edad.

#### Tendencia de las víctimas de confinamiento:

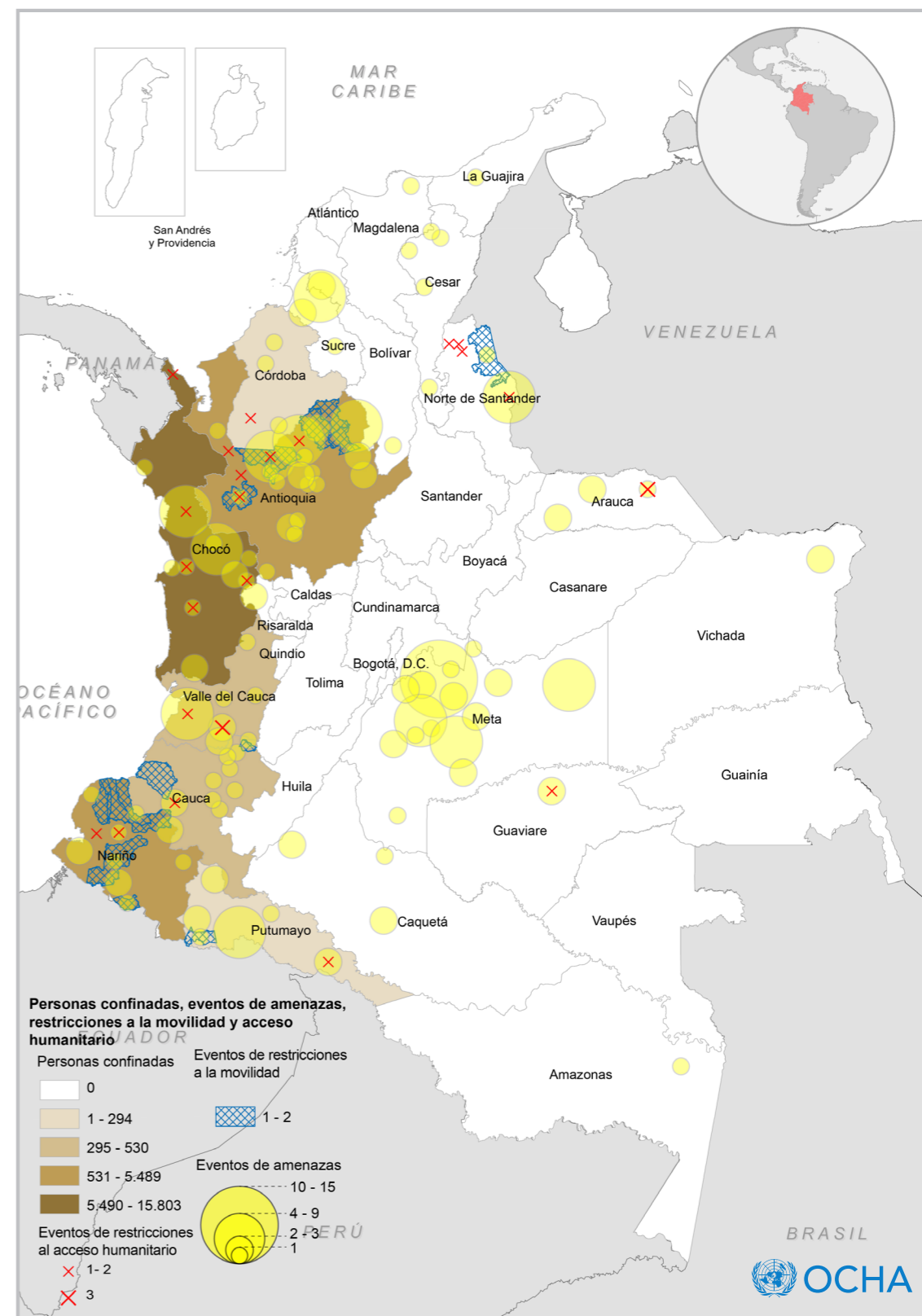
#### Eventos de amenazas y restricciones de acceso humanitario en 2021



#### Mensajes claves:

- Las emergencias por confinamiento han aumentado en un 58% en el departamento del Chocó, en donde más de 15.800 personas han sido confinadas tras amenazas de grupos armados no estatales, enfrentamientos y la instalación de minas antipersonal sobre cultivos de las comunidades. Preocupan especialmente los municipios de Alto Baudó y Bojayá en donde se han presentado 4 confinamientos de gran magnitud (2 eventos en cada uno) en 2021.
- A nivel nacional al menos 27.000 personas se han confinado en 25 eventos reportados. El 44% de éstos, han sido causados tras amenazas de grupos armados no estatales y enfrentamientos entre estos grupos, en los que la población se ve forzada a confinarse en medio del fuego cruzado. El 53% de las personas confinadas (17.566 personas) se mantienen en esta situación con graves restricciones de acceso en más de tres sectores, bienes y/o servicios.
- Los departamentos que han presentado confinamientos son Chocó, Antioquia, Nariño, Cauca, Valle del Cauca, Córdoba y Putumayo. Sin embargo, cabe resaltar que muchos de los confinamientos fueron reportados de manera tardía, pues la verificación por parte de las autoridades competentes ha sufrido restricciones de acceso por la misma naturaleza de los confinamientos, aunado a la contaminación de minas antipersonal y algunos bloqueos que se presentaron sobre las vías en el marco del paro nacional en mayo de 2021.
- En cuanto a las restricciones al acceso humanitario de las organizaciones, cabe resaltar que, en lo corrido del año, éstas han aumentado en un 17% en comparación con el mismo periodo de 2020; sin embargo, en mayo, las restricciones al acceso humanitario tuvieron un aumento del 267%, por los bloqueos de vías en el marco del paro nacional, además de riesgos de seguridad, que obligaron la cancelación de actividades y misiones humanitarias en respuesta a emergencias.

Información con corte al 17 de junio





### ACCIDENTES CON MAP/MUSE/AEI\* Y EVENTOS DE ATAQUES CONTRA INFRAESTRUCTURA Y BIENES CIVILES

Fuente: Minas: Descontamina Colombia, Cultivos ilícitos: UNODC

#### Población total afectada\*

65 Víctimas  
128 Eventos

#### Tipo de víctimas

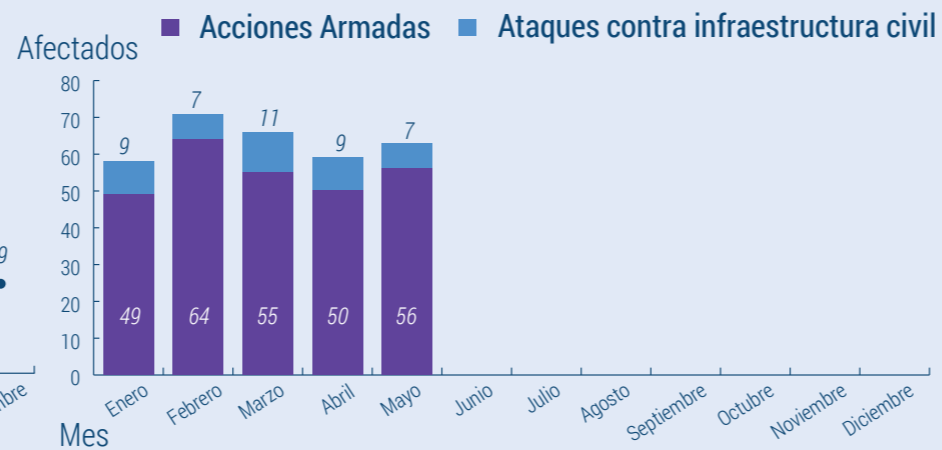
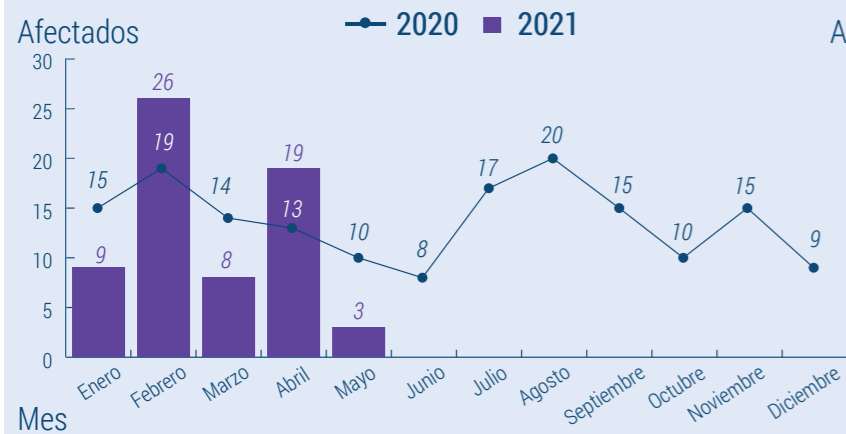
39 Civiles  
26 Fuerza pública

#### Grupos afectados:

50 Hombres  
2 Mujeres  
13 Niños  
3 Afrocolombianos  
9 Indígenas

#### Tendencia de las víctimas por accidentes con MAP/MSE/AEI

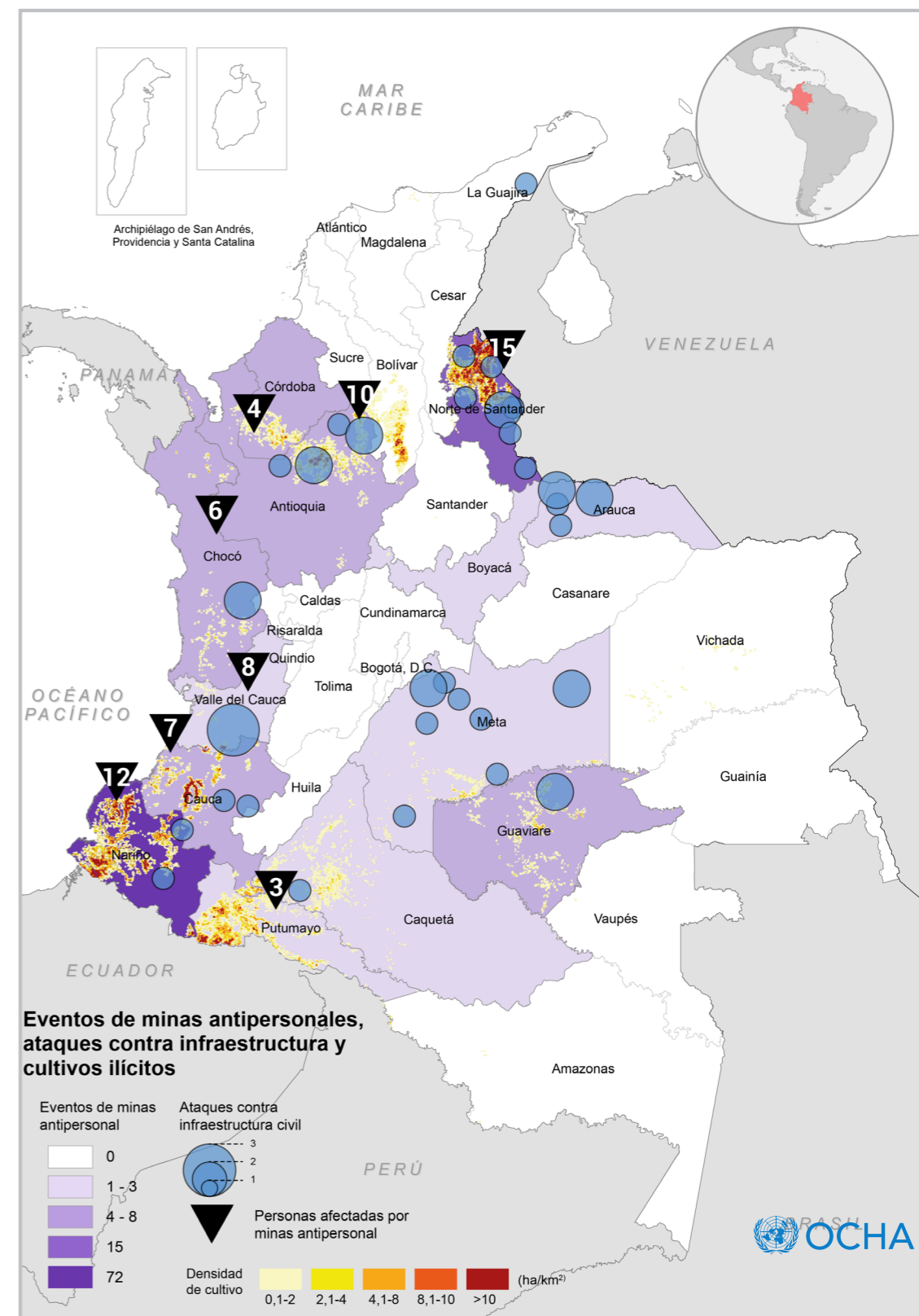
#### Acciones Armadas y Ataques contra bienes e infraestructura civil 2021



#### Mensajes claves:

- En Colombia, la contaminación por Minas Antipersonal (APM) y Municiones sin Explotar (MSE) continúa siendo una tendencia preocupante debido a que cerca del 60% de las 65 víctimas registradas en el transcurso del año y reconocidas por Descontamina son civiles. Los departamentos que lamentablemente concentran el mayor número de afectados son: Norte de Santander con 15 víctimas y Nariño con 12. Cabe resaltar que, las víctimas reconocidas por Descontamina no representan la totalidad en el país, debido a las restricciones de acceso que presentan algunas comunidades para reportar los eventos y acceder de manera exitosa a la ruta de atención.
- En Valle del Cauca y Nariño se presentan 10 víctimas de MSE activadas por civiles – 1 de ellos menor de edad-. Dichos artefactos quedan en los territorios tras enfrentamientos y combates y son activados por civiles.
- Se alerta sobre la instalación de nuevas minas antipersonal no solamente para proteger a los cultivos de uso ilícito, sino en territorios en donde se presentan operaciones militares y se pernocta, incluidos los lugares cerca a comunidades aledañas. Se tienen reportes de artefactos explosivos encontrados en caminos hacia escuelas lo cual representa un riesgo para los niños, niñas y jóvenes, ante el regreso a clases presenciales. En 2021, el 20% de las víctimas por MAP/MSE son niños afectados en Valle del Cauca, Nariño, Chocó, Antioquia y Norte de Santander. De los 13 niños víctimas de estos artefactos, 9 activaron MSE.
- En 2021 ha habido un aumento del 68% en el número de ataques contra la infraestructura militar y policial por parte de grupos armados no estatales. Se destaca que éstos utilizan artefactos explosivos lanzados (incluyendo cilindros, granadas de fragmentación, entre otros) que además de atacar a los militares y policías, también causan afectación directa a las comunidades aledañas y en algunos casos dejan víctimas civiles. Sin embargo, las víctimas de Artefactos Explosivos Improvisados no hacen parte de la estadística brindada por Descontamina, por ello resulta más complicado visibilizar su situación.

Información con corte al 17 de junio





### AFECTADOS POR EVENTOS DE DESASTRES NATURALES

Fuente: UNGRD

#### Población total afectada

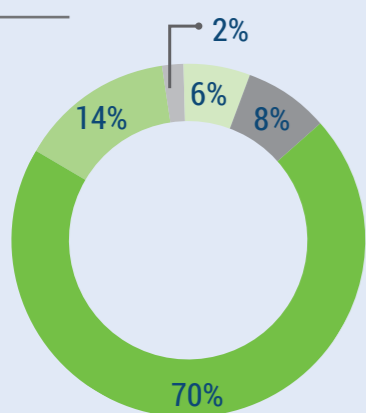
**153.065** Personas  
**1.713** Eventos  
**44.688** Familias

#### Estado de los desastres:

**15.866** Viviendas afectadas  
**366** Viviendas destruidas

**48** Personas heridas  
**64** Personas fallecidas  
**4** Personas desaparecidas

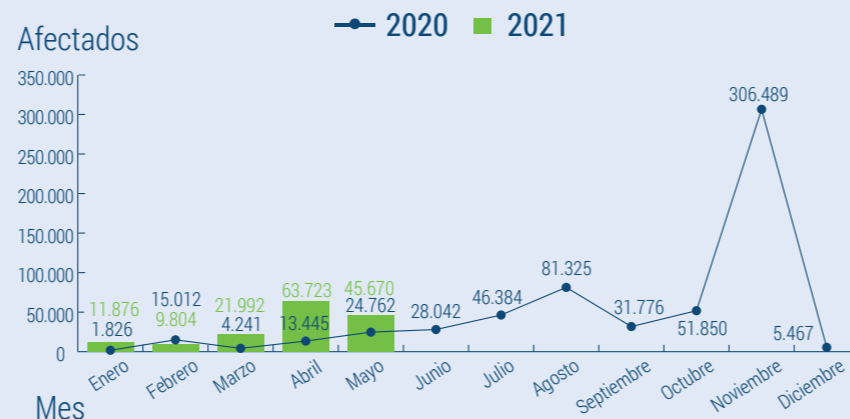
#### Afectación por tipo de eventos



- Inundación y creciente súbita
- Vendaval
- Temporal
- Deslizamiento
- Otros\*

\*Granizada, erosión costera, tormenta eléctrica, sismo, erosión, incendio, movimiento en masa.

#### Tendencia de afectados por desastres naturales:



Información con corte al 17 de junio

#### Mensajes claves:

- La Unidad Nacional de Gestión de Riesgos y Desastres (UNGRD) ha registrado al menos 1.713 emergencias por desastres de origen natural que afectaron a 153.065 personas en todos los departamentos del país. Esto representa un incremento del 144% en relación con el número de personas afectadas durante el mismo periodo en 2020. En lo corrido del año al menos 15.866 viviendas fueron afectadas -con daños en la estructura, techos, etc.- y 366 destruidas. Se destaca la afectación a comunidades indígenas de Meta, Guaviare y Chocó que ante la pérdida de sus cultivos tradicionales -Chagras- tienen necesidades en seguridad alimentaria y medios de vida.
- El 70% de los eventos, se registraron tras inundaciones y crecientes súbitas que afectaron las viviendas, cultivos y medios de vida de comunidades principalmente rurales. Los departamentos con el mayor número de personas afectadas son: Chocó (30.488 damnificados), Bolívar (28.721), Antioquia y Risaralda cada uno con el 10% (aproximadamente 16.000) de los afectados a nivel nacional.
- La UNGRD mantiene la coordinación activa con la instalación de Puestos de Mando Unificados (PMU), y Comités municipales y departamentales de gestión de riesgos y desastres para responder ante las emergencias. En algunos casos (Arauca, Putumayo, Chocó, Amazonas, entre otros), autoridades locales han extendido la solicitud de complementariedad a la respuesta a los socios humanitarios de los Equipos Locales de Coordinación.
- Las necesidades más prioritarias se relacionan con seguridad alimentaria y nutricional -ante la pérdida de cultivos y medios de vida-, alojamientos - tras los daños a las viviendas (15.866 familias); Agua, Saneamiento Básico y Salud -para prevenir la transmisión de enfermedades por medio de vectores, asegurar el consumo de agua potable y prevenir el contagio de COVID-19 y otras enfermedades.
- El Instituto de Hidrología, Meteorología (IDEAM) anunció que se espera que en las regiones Caribe y Andina continúe lloviendo durante junio. Además, en zonas como San Andrés y Providencia y la región Pacífica, es probable que se extiendan las lluvias hasta julio. Aunado a ello, el IDEAM advirtió sobre el inicio del paso de ondas tropicales sobre el territorio nacional que podrían generar lluvias, tormentas eléctricas, vientos por encima de lo normal e incluso huracanes. Ante esto, se requieren medidas de preparación para el manejo de riesgos y desastres especialmente en municipios con capacidad de respuesta baja especialmente en las regiones Pacífica y Caribe.

